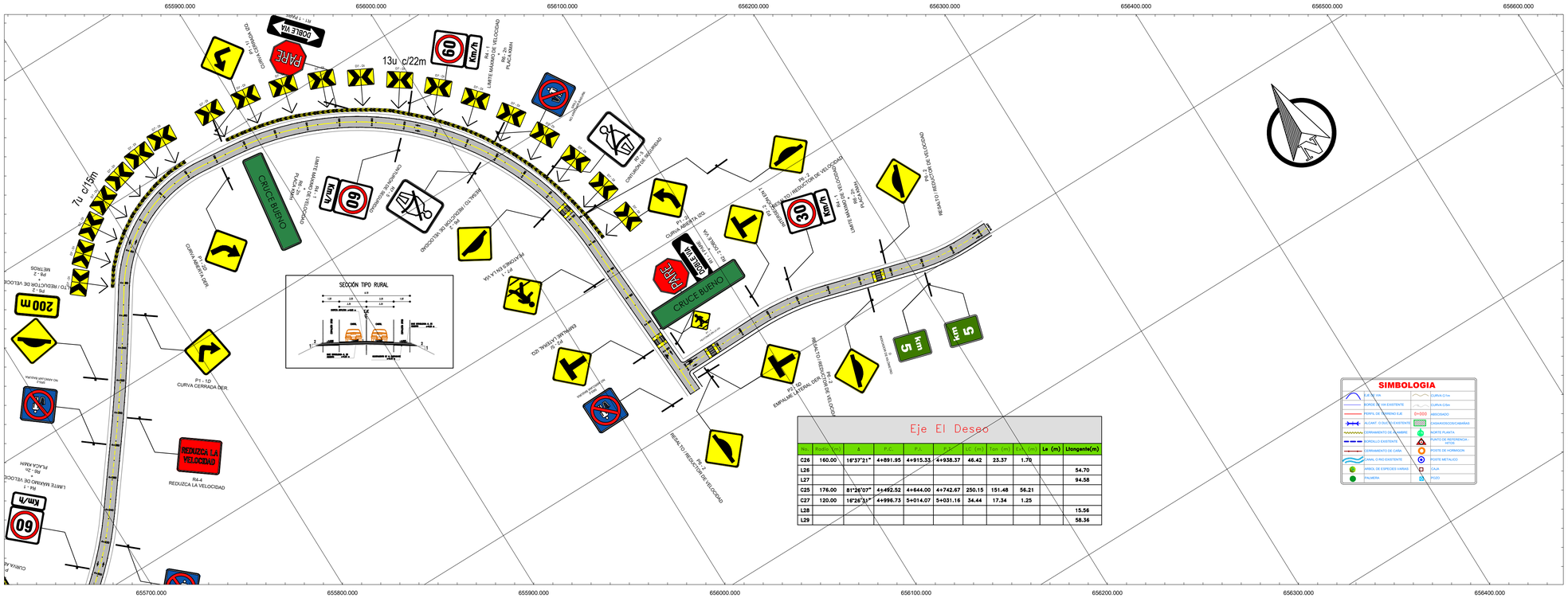

Eje El Deseo

No.	Radio (m)	&	P.C.	P.I.	P.T.	LC (m)	Tan (m)	E.A. (m)	Le (m)	Ltangente(m)
C26	160.00	16°37'21"	4+891.95	4+915.33	4+938.37	46.42	23.37	1.70		
L26										54.70
L27										94.58
C25	176.00	81°26'07"	4+492.52	4+644.00	4+742.67	250.15	151.48	56.21		
C27	120.00	16°26'31"	4+996.73	5+014.07	5+031.16	34.44	17.34	1.25		
L28										15.56
L29										58.36

PLANTA GENERAL
K0+000.00 - K1+000.00
ESCALA: H=1:1000

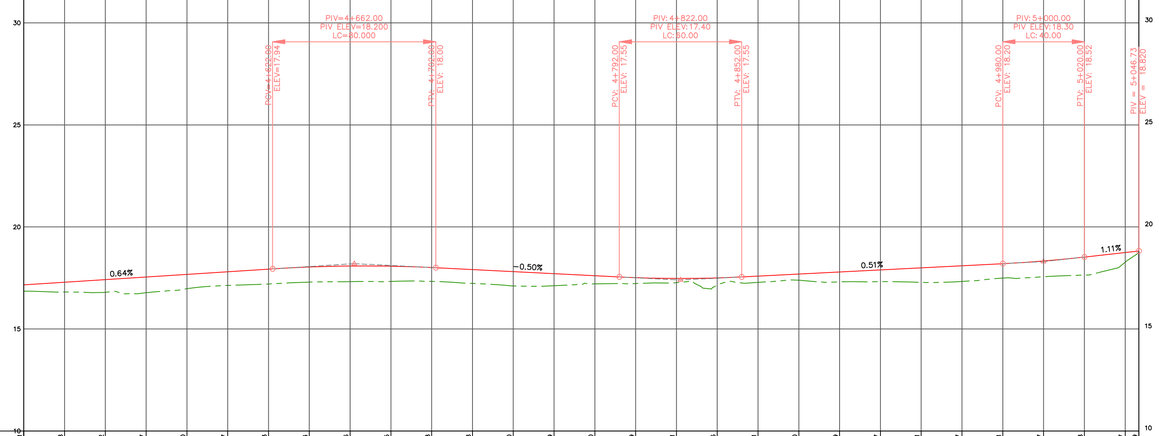

RELLENO 0.10	0.48	0.62	0.77	0.70	0.67	0.73	0.74	0.76	0.75	0.68	0.68	0.70	0.59	0.40	0.09	0.21	0.16	0.31	0.30	0.49	0.57	0.71	0.77	0.71	0.77	0.88	0.47	0.09
CORTE																												
RASANTE 17.16	17.29	17.42	17.54	17.67	17.80	17.93	18.04	18.08	18.08	18.01	17.81	17.81	17.71	17.61	17.52	17.48	17.50	17.59	17.69	17.79	17.90	18.00	18.10	18.20	18.33	18.52	18.75	18.82
TERRENO 16.85	16.81	16.90	16.78	16.88	17.13	17.20	17.29	17.32	17.33	17.33	17.23	17.11	17.12	17.21	17.22	17.27	17.14	17.28	17.39	17.31	17.32	17.28	17.33	17.49	17.56	17.64	18.27	18.73
ABSCISADO 4+500	4+500	4+540	4+580	4+580	4+600	4+620	4+640	4+660	4+680	4+700	4+720	4+740	4+760	4+780	4+800	4+820	4+840	4+860	4+880	4+900	4+920	4+940	4+960	4+980	5+000	5+020	5+040	5+047

GEOMETRIA: L=250.15 R=176.00 | L=94.58 | L=54.70 | L=46.42 R=160.00 | L=58.56 | L=34.44 R=120.00 | L=15.56

CONTRATO:
No. S-CON-50-2022-X-0

PROYECTO:
ESTUDIOS Y DISEÑOS DEFINITIVOS PARA LA REHABILITACIÓN DE LA VÍA EL DESEO – LA INMACULADA - CRUCE BUENO, UBICADA EN EL CANTÓN YAGUACHI DE LA PROVINCIA DEL GUAYAS

UBICACIÓN:

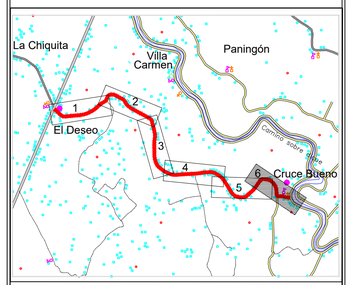

UBICACIÓN TOPOGRÁFICA GEOREFERENCIADA
DATUM WGS-84 (UTM)
ESC: 1------100000

PREPARADO PARA:	PREPARADO POR:
GOBIERNO PROVINCIAL DEL GUAYAS	ING. GIANMARCO PENDOLA M.

ELABORADO:
Firmado electrónicamente por: LUIS ELEUTERIO MONTECE SANCHEZ
ING. LUIS MONTECE SANCHEZ
TECNICO EN SEÑALIZACION Y SEGURIDAD VIAL

APROBADO:
Firmado electrónicamente por: GIANMARCO RENATO PENDOLA MIRAGLIA
ING. GIANMARCO PENDOLA M.
CONSULTOR DEL CONTRATO No. S-CON-50-2022-X-0

REVISADO:
Firmado electrónicamente por: MELANIE ESTEFANIA ALVAREZ ALVARADO
ING. MELANIE ALVAREZ ALVARADO
SUPERVISORA DEL CONTRATO

APROBADO:
Firmado electrónicamente por: JORGE RAUL CARRILLO TUTIVEN
ING. JORGE CARRILLO TUTIVEN
ADMINISTRADOR DEL CONTRATO

CONTIENE:
SEÑALIZACIÓN
PLANTA-PERFIL - DESDE 4+500 HASTA 5+047

DIBUJO: LMS		LAMINA:
ACOTACIÓN: METROS	FECHA: AGOSTO/2022	6/6
ESCALA: INDICADA	FORMATO: A0	

1.Señalizacion Planos Lam